



Al Prefetto della provincia di Brescia

PROT. N. 47/2026/AREA III

ORDINANZA DI SOSPENSIONE DELLA CIRCOLAZIONE

PREMESSO che, in data **27 maggio 2026**, alcune strade della Provincia di Brescia saranno interessate dal transito della manifestazione ciclistica denominata:

“109° GIRO D’ITALIA”

VISTO il programma della manifestazione ed il percorso di gara che interessa tratti di strada ricadenti nel territorio dei Comuni della Provincia di Brescia indicati nelle tabelle di marcia, che formano parte integrante del presente provvedimento;

PRESO ATTO che detta manifestazione interesserà, per la Provincia di Brescia, i territori dei Comuni di Palazzolo sull’Oglio, Paratico, Iseo, Polaveno, Sarezzo, Gardone Val Trompia, Marcheno, Lodrino, Casto, Mura, Vestone, Lavenone, Idro, Anfo, Bagolino in programma il **27/05/2026**;

RITENUTO di dover disporre, ai sensi del *7-bis* dell’art. 9 del d.lgs. 30 aprile 1992, n. 285, per motivi di sicurezza pubblica, la provvisoria sospensione della circolazione ordinaria, nei due sensi di marcia, sui tratti di strada interessati dalla competizione suindicata, per il tempo strettamente necessario al completo transito dei concorrenti;

VISTA l’autorizzazione della Regione Calabria n. 378419 dell’ 8 maggio 2026;

VISTO l’art. 9 del D.lgs 30 aprile 1992, n. 285, in combinato disposto con l’art. 1, comma 607, della legge 30 dicembre 2020, n. 322;

VISTA la circolare del Ministero dell’Interno n. 300/STRAD/1/0000010794.U/2022, del 30 marzo 2022;

VISTO il rilascio dei nulla osta della Provincia di Brescia prot. n. 26861/2026 del 24 aprile 2026;

VISTO il decreto prefettizio n. 47893 del 17/06/2025, con il quale ai sensi del d.lgs. 19/05/2000 n. 139 è stato conferito al Viceprefetto aggiunto dott. Gabriele Giovannetti Melchiorri l’incarico di Dirigente Capo Ufficio di Staff dell’Area III;

ORDINA

- ai sensi degli artt. 6 e 7, del d.lgs. 30 aprile 1992, n.285, **la sospensione temporanea della circolazione ordinaria, nei due sensi di marcia, su tutto il percorso interessato dalla 17° tappa Cassano d’Adda - Andalo in programma il 27/05/2026**, nel rispetto delle disposizioni in

premessa indicate, **da 2 ore e 30 minuti prima del passaggio della gara** considerando la media più veloce riportata sulla cronotabella, **fino al passaggio del veicolo recante il pannello con la scritta "FINE GARACICLISTICA" e, comunque, fino a cessata esigenza**”;

PRESCRIVE

- l'istituzione di un efficace servizio di vigilanza su tutto il percorso al fine di consentire il regolare svolgimento della competizione secondo le norme ed i regolamenti sportivi in materia;
- il rispetto del Codice della Strada da parte dei concorrenti dopo la fine della gara;
- il rispetto delle prescrizioni previste dall'art. 5 del Disciplinare per le Scorte Tecniche alle Competizioni Sportive su strada approvato con provvedimento dirigenziale del M.I.T. del 27/11/2002 e art. 360 del DPR del 16/12/1992, n. 495;
- il rispetto di tutte le prescrizioni impartite dalla Provincia di Brescia con l'atto di cui in premessa.;
- il rispetto di tutte le prescrizioni impartite dalla Regione Calabria con l'atto di cui in premessa;

DISPONE

Durante il periodo di sospensione della circolazione:

- è vietato il transito di qualsiasi veicolo non al seguito della gara, in entrambi i sensi di marcia nel tratto interessato dal movimento dei concorrenti;
- è fatto obbligo a tutti i conducenti di veicoli provenienti da strade o da aree che intersecano ovvero che immettono su quella interessata dal transito dei concorrenti di arrestarsi prima di impegnarla, rispettando le segnalazioni degli organi preposti alla vigilanza o del personale dell'organizzazione;
- è fatto divieto ai conducenti di veicoli di immettersi nel percorso interessato dal transito dei concorrenti;
- è fatto obbligo ai pedoni di non attraversare la strada;
- ferma restando la necessità di adottare tutte le cautele necessarie ad evitare i pericoli per i concorrenti, i divieti e gli obblighi sopraindicati non si applicano ai conducenti di veicoli adibiti a servizi di polizia, antincendio e pronto soccorso, nonché a quelli specificatamente autorizzati dall'organizzazione o dagli organi di polizia preposti alla vigilanza;
- i Comuni interessati dal percorso della gara sono incaricati di curare che sia installata la prescritta segnaletica, fornendo indicazioni sui possibili percorsi alternativi;
- il Comitato Organizzatore si dovrà attenere alle prescrizioni degli Organi competenti predisponendo un idoneo servizio ed una specifica segnaletica in corrispondenza delle intersezioni stradali che interessano il percorso di gara, in modo che tutti gli utenti della strada siano edotti della chiusura temporanea della circolazione;
- la massima pubblicità della citata ordinanza sarà curata dagli organizzatori avvalendosi anche di strumenti di diffusione fonica nonché di comunicati sui mezzi di informazione;

La Questura di Brescia, impiegando le Forze dell'Ordine e gli appartenenti ai Comandi delle Polizie Municipali dei Comuni interessati, avrà cura di disporre i servizi ritenuti necessari a tutela della sicurezza pubblica onde assicurare il regolare svolgimento della gara e la viabilità sugli itinerari stradali alternativi.

Gli organi di Polizia Stradale, di cui all'art. 12 del d.lgs. 30 aprile 1992, n. 285, sono incaricati dell'esecuzione della presente ordinanza e della verifica del rispetto delle prescrizioni imposte nonché di quelle dell'autorizzazione allo svolgimento della manifestazione.

Brescia, data del protocollo



p. IL PREFETTO
IL DIRIGENTE DELL'AREA III
Viceprefetto aggiunto
(Giovannetti Melchiorri)

Ai Comuni di Palazzolo sull'Oglio, Paratico, Iseo, Polaveno, Serezzo, Gardone Val Trompia, Marcheno, Lodrino, Casto, Mura, Vestone, Lavenone, Idro, Anfo, Bagolino

Al Comando Sezione Polizia Stradale di Brescia

Alla Questura di Brescia

Al Comando Provinciale Carabinieri di Brescia

Al Comando Polizia Provinciale di Brescia

All'Amministrazione Provinciale di Brescia – Settore Viabilità

Alla RCS Sport spa: ciclismo.rcssport@rcs.legalmail.it

Tappa
17
cronotabella

CASSANO D'ADDA - ANDALO









km 202

mercoledì 27 maggio 2026

D = 3300 m

Quota			DISTANZE			ORA DI PASSAGGIO			CARO VANA		
			par- ziali	per- corse	da per- correre	media km/ora					
			43	41	39						
PROVINCIA DI MILANO											
	150	CASSANO D'ADDA	↑	Start Village	5,2			12.10	12.10	12.10	10.40
	160	CASSANO D'ADDA	↑	km 0	0,0	0,0	202,0	12.20	12.20	12.20	10.50
	161	Vapno d'Adda	↔	v.25 Aprile-sp.525	3,2	3,2	198,8	12.24	12.24	12.24	10.54
PROVINCIA DI BERGAMO											
	161	Verdello	↑	sp.122	7,5	10,7	191,3	12.33	12.33	12.34	11.02
	163	Urganò	↑	v.Roma-ss.591-sp.122	6,7	17,4	184,6	12.41	12.42	12.43	11.09
	165	Ghisalba	↑	sp.97-sp.573	5,2	22,8	179,4	12.47	12.49	12.50	11.14
	166	Palosco	↑	sp.573	6,3	28,9	173,1	12.55	12.57	12.58	11.38
PROVINCIA DI BRESCIA											
	178	Palazzolo sull'Oglio	↑		3,1	32,0	170,0	12.59	13.01	13.03	11.59
PROVINCIA DI BERGAMO											
	218	Grumello del Monte	↔	sp.91	5,1	37,1	164,9	13.06	13.08	13.10	11.45
	203	Sarnico	↔	ss.469	7,5	44,6	157,4	13.15	13.17	13.20	11.63
PROVINCIA DI BRESCIA											
	190	Paratico	↔	sp.12	2,1	46,7	155,3	13.18	13.20	13.23	12.10
	189	P.L.	↑	v.Roma	8,0	54,7	147,3	13.27	13.30	13.33	12.19
	188	Iseo	↔	v.Bonomeli-sp.48	1,0	55,7	146,3	13.29	13.32	13.35	12.20
	661	Passo del Tre Termini	↑	(Balta del Polaveno)-sp.48	8,2	63,9	138,1	13.47	13.52	13.57	12.31
	514	Polaveno	↔	sp.48	3,0	66,9	135,1	13.51	13.56	14.01	12.35
	293	Ponte Zanano	↔	sp.345	5,3	72,2	129,8	13.57	14.02	14.08	12.41
	325	Gardone Val Trompia	↑	ss.345	1,8	73,8	128,2	14.00	14.05	14.10	12.43
	403	Brozzo	↔	sp.3	6,1	79,9	122,1	14.07	14.13	14.19	13.08
	722	Lodrino	↑	sp.3	7,0	86,9	115,1	14.24	14.30	14.36	13.18
	735	Cocca di Lodrino	↑	sp.3	1,2	88,1	113,9	14.26	14.32	14.40	13.18
	419	Casto	↔	sp.3	7,1	95,2	106,8	14.34	14.41	14.49	13.29
	306	Nozze	↔	sp.237	5,7	100,9	101,1	14.41	14.48	14.57	13.35
	319	Vestone	↑	sp.237	1,8	102,7	99,3	14.43	14.51	14.59	13.37
	404	galleria	↑	910m	9,4	112,1	89,9	14.55	15.03	15.12	14.03
	388	Anfo	↑	sp.237	1,4	113,5	88,5	14.57	15.05	15.14	14.04
	379	Ponte Caffaro	↑	ss.237	7,8	121,3	80,7	15.06	15.15	15.25	14.13
PROVINCIA DI TRENTO											
	394	Cà' Rossa	↑	ss.237	4,3	125,6	78,4	15.12	15.21	16.31	14.17
	427	Condino	↑	v.Roma-ss.237	5,1	130,7	71,3	15.18	15.28	16.38	14.23
	499	Creto	↑	v.Roma-ss.237	7,2	137,9	64,1	15.28	15.37	15.48	14.31
	803	Roncone	↑	ss.237	5,9	143,8	58,2	15.42	15.52	16.04	14.37
	565	Tione di Trento	↔	ss.237-sp.34	8,0	151,8	50,2	15.51	16.02	16.15	14.46
	530	Preone	↔	sp.34	3,2	155,0	47,0	15.55	16.06	16.19	15.05
	651	galleria	↑	20m	8,3	163,3	38,7	16.05	16.17	16.30	15.15
	667	Sterco	↑	sp.34-ss.421	1,6	164,9	37,1	16.07	16.19	16.33	15.17
	727	San Lorenzo Dorano	↑	ss.421	8,3	173,2	28,8	16.18	16.30	16.44	15.27
	796	galleria	↑	703m	1,1	174,3	27,7	16.21	16.33	16.47	15.28
	795	Nembia	↑	ss.421	2,0	176,3	25,7	16.23	16.35	16.50	15.30
	890	Molveno	↑	ss.421	7,5	183,8	18,2	16.32	16.45	17.00	15.38
	1005	Red Bull km	↑	ss.421	2,8	186,6	15,4	16.39	16.52	17.07	15.41
	1072	galleria	↑	100m	1,7	188,3	13,7	16.41	16.55	17.10	15.44
	1024	Andalo	↔	sp.64	0,6	188,9	13,1	16.42	16.55	17.11	15.44
	1138	Andalo-Lever	↑	sp.64	2,4	191,3	10,7	16.47	17.01	17.17	15.47
	1032	Santel	↔		2,7	194,0	8,0	16.50	17.05	17.21	16.51
	830	Cavedago	↔	(Bv. per Andalo)-ss.421	2,3	196,3	5,7	16.53	17.07	17.24	15.54
	1018	ANDALO	↑	v.Trento	6,7	202,0	0,0	17.01	17.18	17.32	16.02

NOTE:

-  Red Bull km
km 186.6
-  Traguardi Volanti / Intermedie Sprints:
km 143.8 - Roncone
-  Gran Premio della Montagna:
km 63.9 - Passo del Tre Termini - m 661 (3° cat.)
km 66.1 - Cocca di Lodrino - m 738 (3° cat.)
km 191.3 - Andalo-Lever - m 1138 (3° cat.)
-  Feed/Litter zone: km 34.4 - 116.5 - 156.1
-  Bidon/Litter zone: km 61.1 - 85 - 187.2
-  Litter zone: km 196.4
-  Galleria/Tunnel: km 112.1 - 183.3 - 174.3 - 188.3 -
-  Passaggio a Livello/Level Crossing: km 54.7

