



GUIDA TURISTICA

# SULZANO

*"un dialogo senza fine  
tra terra e isole"*



## SULZANO

### CENNI STORICI

Sulzano, dal nome gentilizio di Sulcius o Saltius, sorge su una zona di antico insediamento romano e nasce come porto lacustre dell'abitato di Martignago.

Un tempo le case dei pescatori erano sparse lungo la riva e attorno alla darsena, dalla quale partivano le barche che trasportavano le merci agricole al mercato di Iseo e da cui transitavano, diretti verso la Valle Camonica, i materiali estrattivi provenienti dal vicino Montecolo, dove vi erano le cave di pietra utilizzata per la produzione della calce.

Con lo spostamento della parrocchia a Sulzano, nei primi anni del XVI secolo, il paese a lago prevalse per importanza ed estensione rispetto a quello collinare e, nel corso del Seicento, furono costruiti numerosi mulini che sfruttavano la forza motrice dell'acqua che scendeva abbondante lungo la valle posta a sud rispetto alla parrocchiale.

Nell'Ottocento si svilupparono varie attività: la bachicoltura, la lavorazione della lana e della seta, la filatura del cotone e l'artigianato delle reti. Con la costruzione della nuova strada litoranea e della ferrovia, che consentivano comunicazioni più veloci verso Brescia e la Valle

Camonica, l'attività tessile ricevette grande impulso e i piccoli laboratori artigianali divennero vere e proprie fabbriche con un notevole incremento occupazionale.

Lo sviluppo economico portò ricchezza e nel corso del Novecento il paese si avviò a divenire un centro turistico dove sorsero alberghi e stabilimenti balneari. Molte famiglie borghesi e aristocratiche, bresciane e non solo, scelsero Sulzano come meta privilegiata per la villeggiatura e vi costruirono eleganti abitazioni sulle rive.

*Sulzano è un borgo che si affaccia sulle sponde bresciane del lago d'Iseo*



### COMUNE DI SULZANO

Via Cesare Battisti 91- Sulzano (Bs)  
Tel. 030/985141 - Fax. 030/985473  
info@comune.sulzano.bs.it  
[www.sulzano.gov.it](http://www.sulzano.gov.it)

#### CREDITS

PROGETTO: ufficio turistico di Sulzano  
TESTI: Paola & Valentina  
FOTO: Lino Olmo e archivio comunale  
GRAFICA: Raffaella Rossi



## SCOPRIRE IL TERRITORIO

**Sulzano è un antico borgo abbracciato dai monti, che si specchia nelle azzurre acque del lago d'Iseo.**

Nella sua semplicità ed eleganza Sulzano regala un'esperienza unica, in grado di far riscoprire antichi scorci e tradizioni che per secoli hanno caratterizzato la storia del territorio.

Grazie allo sviluppo della navigazione e al miglioramento delle vie di comunicazione nel '900, Sulzano conosce una nuova vocazione turistica. Le ville signorili in stile liberty, con gli splendidi giardini che si affacciano sulle sponde del lago ne sono una ricca testimonianza.

Oggi il comune di **Sulzano, composto dalle frazioni di Tassano, Martignago, Gazzane e Nistisino**, è diventato famoso in tutto il mondo grazie all'installazione artistica "The floating piers".

La visita a piedi al borgo di Sulzano può iniziare dalla **Piazza 28 Maggio**, antistante il municipio, per poi scendere a lago dove, nei pressi dell'attuale porto e imbarcadero, si imbecca la caratteristica antica via Punta, oggi Cadorna.

Camminando per la via, in cui si percepisce il fascino e l'atmosfera di un tempo, si raggiunge il porto vecchio con la settecentesca **Chiesetta della Visitazione** al cui interno vi sono affreschi attribuiti a Domenico Voltolini e si possono ammirare le "lance", tipiche imbarcazioni del luogo.

Attraversando poi via C. Battisti, si raggiunge il cuore dell'abitato di Sulzano con la chiesa **Parrocchiale di San Giorgio**.

Lungo la via Molini si possono ammirare i resti degli antichi opifici tra lo scrosciare delle acque dell'omonimo torrente. Proseguendo per via Diaz si raggiunge la chiesa di **San Fermo**, eretta su un'altura nei pressi dell'antica strada Valeriana.

Durante una permanenza a Sulzano non possono mancare le passeggiate nell'entroterra, escursioni a Nistisino e una visita al **Santuario di Santa Maria del Giogo**, a 968 m d'altezza, da cui si gode una vista mozzafiato sul lago.



## Le ville storiche

Dall'acqua è possibile ammirare le numerose ville signorili che si affacciano sul lago.

Questi edifici circondati da rigogliosi giardini e dotati di darsena, furono costruiti per la maggior parte a cavallo tra il XIX e il XX secolo.

Tra le più interessanti si segnalano:

- **Villa Carini** del 1888, riconoscibile per la decorazione in stile chalet di montagna;
- **Villino Monti** con dettagli eclettici e rivestimento in blocchi di pietra sbazzati, realizzato dallo scultore cremonese Monti;
- **Villa Frigerio** con i suoi elaborati ferri battuti;
- **Villa Serlini**, detta anche Villa Alzira, commissionata al noto architetto Antonio Tagliaferri nel 1909.

## Le Chiese



La chiesa **Parrocchiale di San Giorgio** fu costruita dall'arch. Antonio Turbini a partire dal 1726. La chiesa con facciata in stile barocco, è a navata unica con affreschi e allegorie realizzati da una bottega di pittori itineranti lombardi. L'organo fu costruito nel 1840-45 da Angelo e Aurelio Bossi mentre l'altare maggiore, in marmi policromi, dal bresciano D. Carboni.

*INFO VISITA:*  
via Dante, 2 / apertura solo estiva  
tutti i giorni dalle 9.00 alle 18.00



La **Chiesa di San Fermo**, in origine dedicata ai Santi Ippolito e Cassiano, sorge in località Gazzane nei pressi della Via Valeriana, che per secoli fu collegamento tra la Valle Camonica e la città di Brescia. All'interno si possono ammirare tavole dipinte e il marmoreo altare maggiore, in cui è conservata la statua lignea di san Fermo con spada, in stile neogotico.

*INFO VISITA:*  
via Gazzane Loc. S.Fermo  
visite su prenotazione



Il santuario di **Santa Maria del Giogo**, si trova in località Polaveno, ad un' altezza di 968 metri. Raggiungibile dai sentieri tra il Sebino, la Val Trompia e Brescia. All'interno del santuario gli affreschi, databili tra la fine del '300 e gli inizi del '500, recentemente restaurati, sono l'espressione di una devozione popolare alla Vergine in trono con il Bambino.

*INFO VISITA:*  
via Santa Maria, Polaveno  
Domenica, ore 16. S. Messa.

Tra le case del borgo di Tassano sorge la **Chiesa dei Santi Faustino e Giovita**. L'edificio, costruito a partire dal XV secolo, è posto sulla via Valeriana e mostra il fronte rivolto verso il lago con un semplice portale.

*INFO VISITA:*  
via Tassano, 104  
visite su prenotazione




## CIBO DEL TERRITORIO: OLIO, SARDINE E SALAME

Il lago d'Iseo non è solo natura, storia e cultura ma custodisce una preziosa tradizione culinaria. Sarà un piacere lasciarsi guidare dai sapori e dai profumi dei piatti locali che per generazioni hanno imbandito le tavole del territorio.

Un prodotto di straordinaria eccellenza, nato sulle rive del lago d'Iseo è l'**Olio Extra Vergine d'oliva DOP Sebino** che si distingue per le sue particolari caratteristiche organolettiche: un basso livello di acidità e un gusto particolarmente fruttato. Tipiche del Sebino sono anche le **sardine essiccate**, rigorosamente pescate in acque locali ed essiccate al sole, come una volta. Dal sapore deciso e intenso, le sardine essiccate o cotte alla brace, vengono condite con olio, aglio e prezzemolo e accompagnate con polenta.

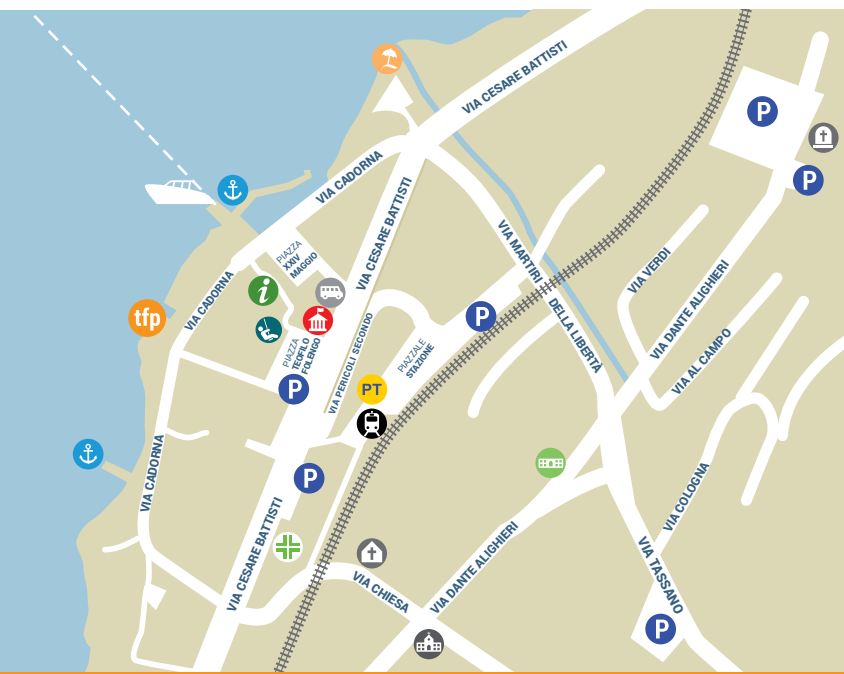
Rientra a far parte dalle antiche tradizioni anche la produzione del **salame di Monte Isola**, un'eccellenza dal sapore unico, grazie alla carne di qualità e al taglio della macinatura.



### OLIO EXTRA VERGINE D'OLIVA D.O.P. SEBINO

L'olivicultura trova massima espressione nei comuni riveraschi del Lago d'Iseo. Il clima mite permette la produzione di un Olio extra vergine con un basso livello di acidità (inferiore allo 0,2%)

# CARTINA DI SULZANO



## LEGENDA SIMBOLI

	municipio		stazione treno
	ufficio turistico		circolo nautico
	fermata bus		porto
	parcheggio		battello
	ufficio postale		spiaggia
	chiesa		parco giochi
	scuola		oratorio

partenza dell'installazione artistica 2016  
**Christo - The Floating Piers**  
 18.6.2016 - 3.7.2016



## COMUNE DI SULZANO

PROVINCIA: Brescia (BS)  
 REGIONE: Lombardia  
 POPOLAZIONE: 1.917 abitanti  
 SUPERFICIE: 10,44 km<sup>2</sup>  
 DENSITÀ: 183,62 ab./km<sup>2</sup>

## COSA FARE




### Escursioni, sport, spiagge e degustazioni

Sulzano si estende dal lago sino ai monti, permettendo molte attività ed escursioni. Partendo dal piazzale della stazione ferroviaria si snodano **due percorsi principali: VERDE**, guida alla scoperta del paese e della Via Valeriana; **ROSSO**, alzandosi di quota, conduce verso Nistisino, Santa Maria del Giogo e si riallaccia ai principali sentieri CAI, come il 3V.

Le aziende agricole e i frantoi presenti sul territorio offrono visite con **degustazione dei prodotti tipici**.

Per gli amanti dell'aria aperta Sulzano offre tre spazi pubblici dove godere il lago:  
**Spiagge Vertine - Spiaggia torrente Mesagolo - Lido comunale.**

Tra gli sport praticabili sul territorio ci sono le discipline di **vela, wakeboard, tiro con l'arco e deltaplano**.



### Percorso Antica Via Valeriana

Sulzano è solo uno dei borghi attraversati dal percorso dell'**Antica Via Valeriana**, strada tracciata in epoca romana che fu per secoli collegamento tra la Valle Camonica e la città di Brescia.

Il percorso dell' Antica Via Valeriana, regala emozioni uniche a tutti coloro che amano immergersi in una natura incontaminata, tra antichi borghi, nuovi insediamenti e pascoli montani, sospesi tra le vette delle Prealpi bresciane e le acque del lago.

**L'itinerario è lungo 24,3 km e ha una durata complessiva di circa 9 ore**; è una passeggiata a tratti molto semplice, ideale per famiglie e per chi vuole vivere



un'esperienza unica. La partenza della Via Valeriana è a Pilzone, frazione di Iseo mentre l'arrivo è a Pisogne.

La Via Valeriana può essere percorsa a tappe e presenta diversi livelli di difficoltà.

info e cartina scaricabile al sito:  
<http://www.iseolake.info/images/info/perilturista/cartine/Anticatradavaleriana.pdf>

## SULZANO COME ARRIVARE E MUOVERSI



### IN AUTO

Autostrada A4 uscite: Rovato per Milano, Brescia Ovest per Venezia.  
Autostrada A21 uscita Brescia Centro  
seguire poi le indicazioni per il Lago d'Iseo con uscita a Sulzano.  
Disponibilità di parcheggi sul territorio



### IN TRENO

Linea ferroviaria Trenitalia e Trenord  
direttrice Milano - Venezia con cambio a Rovato o Brescia.  
Collegamento con la linea Brescia - Iseo - Edolo, stazione di Sulzano.  
Per info e orari: [www.trenord.it](http://www.trenord.it)



### CON IL BATTELLO

Servizio pubblico di linea - Navigazione Lago d'Iseo.  
Partenze da e per tutti i porti principali del lago e crociere  
Porto di Sulzano, P.zza 28 Maggio.  
Per info e orari: [www.navigazione lagoiseo.it](http://www.navigazione lagoiseo.it)



### IN AUTOBUS

Servizio pubblico di linea - FNMA - Linea F27 Brescia - Edolo  
Fermata a Sulzano sotto il comune.  
Per info e orari: [www.arriva.it](http://www.arriva.it)



### BICI

La Greenway dell'Oglio - pista ciclabile a tratti sulla strada litoranea  
del lago, un percorso di 280 km che collega il Tonale fino al Po.  
per info [www.cicloviamfiumeoglio.it](http://www.cicloviamfiumeoglio.it)



### A PIEDI

Antica Via Valeriana - 1ª tappa Pilzone-Tassano  
per raggiungere il centro di Sulzano percorrere via Camontaro o  
raggiungere la Chiesa di S.Fermo e seguire il Percorso VERDE o  
ROSSO fino al Piazzale della Stazione.



## LE TRE ISOLE DEL LAGO

Sulzano è il borgo più vicino alle tre isole del lago d'Iseo, e per questo meta di passaggio per i molteplici turisti che ogni giorno affollano il molo d'imbarco per l'isola lacustre abitata più grande d'Europa, **Monte Isola**.

Da Sulzano è disponibile il servizio di traghetto continuo per l'isola (fraz. Peschiera Maraglio) ogni 20 minuti di giorno e 40 minuti di notte.

A nord e sud di Monte Isola troneggiano altre due perle, le piccole e bellissime **isole di Loreto e San Paolo**; in passato appartenenti a ordini monastici, oggi proprietà private. È possibile effettuare crociere sul lago per ammirare da vicino queste splendide realtà.



# Sulzano e il progetto The Floating Piers 18.6-3.7.2016


Fluttuante come un'anima che prende vita, cangiante a suon di cromie sempre nuove, dal 18 giugno al 3 luglio 2016, il progetto **The Floating Piers** dell'artista **Christo e Jeanne-Claude** ha reinterpretato il lago d'Iseo.

Attraverso un sistema modulare di pontili galleggianti tra Sulzano, Monte Isola e l'isola di San Paolo l'installazione ha permesso a più di un milione di visitatori di vivere l'esperienza indimenticabile di camminare sull'acqua e ha fatto conoscere il territorio del lago d'Iseo al mondo intero.



“**I progetti esistono per un momento molto breve perché nessuno può possederli. E come un momento della nostra vita, l'opera d'arte è il viaggio**”

*Christo - 4 luglio 2016*



## ALCUNI DATI DELL'EVENTO:

**200.000**

cubi in polietilene ad alta densità

**75.000**

metri quadrati di tessuto

**03**

3 km di pontili 16 metri di larghezza

**50**

cm di altezza del ponte

**384**

ore di vita dell'opera

**16**

giorni di permanenza

**01**


opera interamente finanziata dall'artista

**1.400.000**

presenze di pubblico







## UFFICIO TURISTICO DI SULZANO

Pzza XXVIII Maggio, 6 - 25058 Sulzano (Bs)

Tel. +39 030.985 088 - [ufficioturisticsulzano@gmail.com](mailto:ufficioturisticsulzano@gmail.com)

[www.prolocosulzano.it](http://www.prolocosulzano.it)

[www.iseolake.info](http://www.iseolake.info)